




8/2024. számú körlevél


2024. szeptember havi programkiírás


Felhívás, értesítés, tudnivalók:

1. A körlevélben kiírt havi programokon túl a levelezőlistán ill. a Facebook oldalunkon jelenhetnek meg még plusz programjavaslatok, kísérd figyelemmel!
A túra kiírásokban bakancsok/kerékpárok száma jelezi a túra nehézségét. (A bakancspárok száma: 1 – könnyű, kistalpú, 2 – közepes, 3 – nehéz túra, nagytalpú.) A táv és a szintemelkedés is tájékoztat a túra nehézségi fokáról. Amennyiben kérdés merül fel, a túravezetőnél lehet érdeklődni.
2. A programban szereplő túra kiírások megváltozhatnak, esetleg el is maradhatnak (pl. az időjárás miatt). Kísérd figyelemmel a levelezőlistát ill. a Facebook oldalunkat!
3. **Figyelem! A túrákon mindenki a saját felelősségére vesz részt!**
Kérjük, hogy a túrákon résztvevők megfelelő cipőt, ruházatot viseljenek, elegendő ivóvizet hozzanak magukkal!
Amennyiben valaki az első túráján szeretne részt venni, kérjük, hogy a túra vezetőjétől érdeklődjön a terepviszonyok felől.

2024. szeptember 1. vasárnap **teljesítménytúra: Lovasberény** IVV túranap ÉDK TÚRA
Három táv közül lehet választani: 10, 20, 30 km
Rajt: Lovasberény Sportcsarnok 7-10 óra
Részletes kiírás: <https://tturak.hu/hikeOccasion/6507/details>

2024. szeptember 3. kedd  **Kistalpúak őszi szezonnyitó laza túrája Sóstón. I**
Indulás: a 11A busszal (Csapó utcából indul 8:20-kor)
Találkozás: 8:10-kor a Piac téri megállóban
Túravezető: Molnár Pálné, Kriszti; 20/920-5367
Jó idő lesz, a nagy melegre már haza is érünk, de innivalót, pár falat ennivalót hozzatok!

2024. szeptember 4. szerda  **Balaton, kerekezés a Déli-parton**
A kerékpárhelyjegy miatt előzetes jelentkezés szükséges előző nap 14 óráig, ha jössz jelezd emailben (edit.magyarne@gmail.com), kedd 14 óráig.
Útvonal: Balatonföldvár – Szemes, szabad strand – Boglár, csavargó gőzös – Fonyód
Táv/szint: 45 km/80 m↑
Indulás: 8:24 Szfv. vasútállomás → Balatonföldvár 9:08
Érkezés: Fonyód 13:24 → Szfv 14:36
Útiköltség: 900 + 1450 = 2350 Ft 65 éven felüli utasoknak kerékpárral
Túravezető: Magyarne Hadfi Edit; edit.magyarne@gmail.com

2024. szeptember 5. csütörtök  **Vértesi kilátópontok**
Útvonal: Csákberény – Strázsa-hegy – jelzetlen út – Szentegyházi-hegy – Ráró-kő – Hamuhordó (Pakodi-pihenő) – Ráró-kőtől balra fordulva jelzetlen út – Kőkapu-völgy – Meszes-völgy – Csákberény
Táv/szint: 13 km/280 m↑/280 m↓
Indulás: 6:40 Szfv. ab. pu. (16. k.á.) → Csákberény 7:22
Érkezés: Csákberényből induló buszok 12:36 közvetlen járat; 13:11 és 15:03 sörédi átszállással; 14:49 átszállás zámolyi elág.
Útiköltség: 550 + 550 v. 950 Ft
Túravezető: Márkus József, 30/498-3532

2024. szeptember 6-8. péntek-vasárnap Fejér Megyei Természetbarát Találkozó – Kisgyón

Hagyományos szeptember havi program. Lehetőség egy kellemes hétfégi programra. Egyúttal alkalom, a sportkapcsolatok, a barátságok erősítésére és Kisgyón környéki túrázásra.

Ünnepség és főprogramok 09.07. szombaton

A rendezvényhez csatlakozik egyesületünk a következő túrával: **szeptember 7. szombat**

Útvonal: Bakonycsernye Bercsényi utcai buszmegálló – zöld jelzés – piros+ jelzés – Kisgyón

Táv/szint: 7 km/150 m↑/130 m↓

Indulás: 8:40 Szfv. ab. pu (15. k.á.) → Bakonycsernye 9:36 (közvetlen járat)

Érkezés: Bakonycsernye, Kisgyóni elágazástól 15:02; 16:47

Útiköltség: 2*650 Ft

A központi rendezvény időpontja 13:00 óra. Ekkorra beérünk Kisgyónba.

A rendezvény után 13:30-tól lehetőség van ebédelni (bográcsétel), ennek költsége 2000 Ft.

Aki kér ebédet az 09.03-ig e-mailben jelezze a túravezetőnél!

Túravezető: Márkus József, 30/498-3532

2024. szeptember 7. szombat **Civil Nap – Zichy liget 9 órától 15 óráig**

Az Önkormányzat által szervezett rendezvényen idén is részt vesz egyesületünk, hogy bemutatkozzon az érdeklődőknek. Akit érdekel, hogy mi mivel készülünk és még milyen civil szervezetek lesznek jelen, látogasson ki a területre. A programot összefogja: Lőrentei Margit

2024. szeptember 10. kedd **Kistalpu Szentendre, Skanzen 2.** – ahogy áprilisban megbeszéltük

Indulás: 7:48 Szfv vasútáll. → Bp.Déli, M2, majd HÉV és helyi busz, amivel 10.37-re érkezünk Skanzenhez.

Találkozás: Szfv, vasútállomás 7:35

Visszaérkezés: a Skanzentől 14:28 vagy 15:28-as helyi busszal, a többi, amit elérünk.

Költségek:

Belépők: felnőtt (26-62) – 3000 Ft; nyugdíjas (62-70) – 1500 Ft; 70 felett ingyenes

Útiköltség: 2*(1300 +450 +900 + 400) teljes árú menetjegyek

Túravezető: Molnár Pálné, Kriszti; 20/920-5367

2024. szeptember 12. csütörtök **Vértesi túra**

Útvonal: Majk pusztá – piros jelzés – Vértessomló – Somlyó-kilátó – jelzetlen út – Vitányvár – jelzetlen út – Körtvélyespuszta – Mária-szakadék – Alsó-Csákány – Szárliget

Táv/szint: 17 km/390 m↑/360 m↓

Indulás: 7:35 Szfv. ab. pu (16. k.á.) → Majkpuszta 8:22

Érkezés: Szárliget -Tatabánya: minden óra 06 és 36;
Tatabányáról Szfvárra busszal 14:30; 16:15

Útiköltség: 840 + 450 + 1120 Ft

Túravezető: Márkus József, 30/498-3532

2024. szeptember 14. szombat

A.) Lecsófőző Fesztivál – Egyesületünk ismét nevez erre a jó hangulatú programra, mindenkit szeretettel várunk egy tányér lecsóra és beszélgetésre. A főzőmester Botosné Magdi lesz.

B.) Bükki túrák 2024. 4. – ez az idei 5. bükki túra

Útvonal: Hárskúti elágazás – Malom-hegy nyereg – Kis-Virágos-lápa – őserdő – Virágos-sár – (Vörös-kő 642) – Cserepes-kői sziklaodú – Pes-kő 865 – katona sírok – Lakvölgyi-tó – Bélapátfalva

A túra a rövidebb táv ellenére **nehéz** a terepviszonyok és ösvények kitétsége miatt. Jelzetlen szakaszokat is tartalmaz!

Táv/szint: 14,5 km/400 m↑/700 m↓ (a Vörös-kővel 16 km/500 m↑/800 m↓)

Indulás: Szfv v.á. **4:48** → Déli 5:41 → M2 → Stadionok 6:35 → Répáshuta, Hárskúti eá. **9:05**

Érkezés: Bélapátfalva **16:49** --> Stadionok 19:15 --> Déli pu. 20:05 --> Szfv **20:51**

Útiköltség: (1300 + 450 + 2830) + (2830+450+1300) Ft = 9.160 Ft – teljes árú menetjegyek +300 Ft helyjegy

Túravezető: Eberhardt Erika eberhardt.erika@gmail.com

2024. szeptember 17. kedd **Kistalpu – Zsámbék**

a.) **Premontrei kolostor és templom romjai.** Meghatározó látványossága a városnak a középkori magyar építészeti egyik legnagyobb és legjobb állapotú műemléke.

b.) Európa legelső és Magyarország egyetlen **lámpamúzeuma**, 1971-ben nyílt meg Borus Ferenc magángyűjteményéből. A rómaiak olajmécsesétől az egykori hercegek gyertartóján át, a ma is használt vasúti lámpáig kb. 1000-1100 db kiállított lámpa látható.

Indulás: 7:51 Szfv buszpu.(16. k.á.) → 9:05 Zsámbék

Jócskán kell gyalogolni és felfelé menni, de bőven lesz rá idő.

Találkozás: Szfv, buszpályaudvar 7:35

Visszaérkezés: Zsámbékról 15:15, Fehérvárra ér 16:29-ra – közvetlen járat

Költségek:**Belépők:**

- a.) Kolostor: felnőtt (26-62) – 800 Ft; nyugdíjas (62-70) – 400 Ft; 70 felett ingyenes
b.) Lámpamúzeum: felnőtt (26-62) – 800 Ft; nyugdíjas (62-70) – 400 Ft; 70 felett ingyenes

Útiköltség: 2*1120 Ft teljes árú menetjegyek**Túrávezető:** Molnár Pálné, Kriszti; 20/920-5367**2024. szeptember 19. csütörtök****Útvonal:** Hidegkút– zöld jelzés– Kis-Gella– Nagy-Gella– Cseri-kastély– kék jelzés– Zádorvár– kék jelzés– Hideg-hegy– zöld jelzés– Vászoly**Táv/szint:** 16 km/300 m↑/350 m↓**Indulás:** Szfv. ab. pu. 7:40 (12.k.á.), → Hidegkút 9:26 veszprémi átszállással**Érkezés:** Vászolyból balatonfüredi átszállással 14:53; 15:58; 16:58;
Balatonfüredről vonattal is tovább lehet utazni**Útiköltség:** 840+500 + 450+1300 Ft**Túrávezető:** Márkus József, 30/498-3532**2024. szeptember 21. szombat Természetjárók országos találkozója – Dobogókő**

Ha az FMTSZ szervez buszt, akkor ahhoz csatlakozunk. Ha nem, akkor személyautóval megyünk.

A részletekről az érdeklődőknek később.

Túrávezető: Asbóth Katalin k.asboth2@gmail.com**2024. szeptember 22-27. Az Alpok természeti kincsei Salzburg-tartományban (betelt)**

1.nap Korai indulás, délután városnézés Salzburgban.

Vacsora után esti séta St. Johannban.

2.nap Az Alpok legmélyebb vízeséses szurdokának bejárása, Alpendorfból felvonózás után magashegyi túra a Sontagskogelre.

3.nap Mühlbachból magashegyi túrák 1500 méterről a 2900 m magas Hochkönig oldalában, kistalpúaknak Hintertal fátyolvízesés.

4.nap Jégbarlang – a világ legnagyobbja, Werfeni vár, Bischoffshofen UNESCO Nemzeti Park ércbánya bemutatója, túra a vízeséshez a síszánc közelében

5.nap Bad Gasteinből Stubnerkogel – 2230 m csúcsára, felvonózás Glocknerblick kilátó.

6. nap Reggeli után indulás Grazba, a Világörökség részét képező óváros látogatása.
Hazaérkezés az esti órákban

Kevésbé napfényes időben a Grossarl Ellms völgyéből több szakaszos gyalogtúra – érintetlen alpesi cirbolyafenyveseken át.

Programszervező: Magyarné Hadfi Edit edit.magyarne@gmail.com**2024. szeptember 28. szombat****Útvonal:** Hárskút – zöld+ jelzés – Pénzesgyőr – zöld jelzés – Judit-forrás – Kertesköi-szurdok – Bányász-forrás – zöld jelzés – Öreg-kerülő-hegy – kálvária – Bakonybél**Táv/szint:** 14 km/180 m↑/380 m↓**Indulás:** Szfv. ab. pu. 7:40 (12.k.á.), → Hárskút 9:30 veszprémi átszállással**Érkezés:** Bakonybélből 15:52 átszállás Csókakő el.ág**Útiköltség:** 840+500 + 1120+550 Ft**Túrávezető:** Márkus József, 30/498-3532